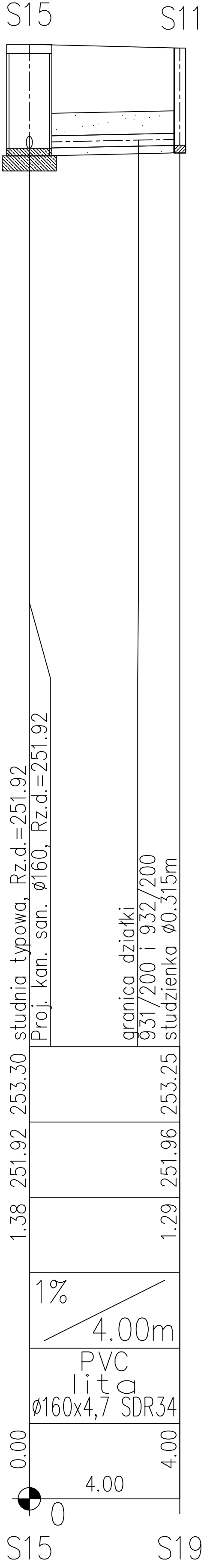
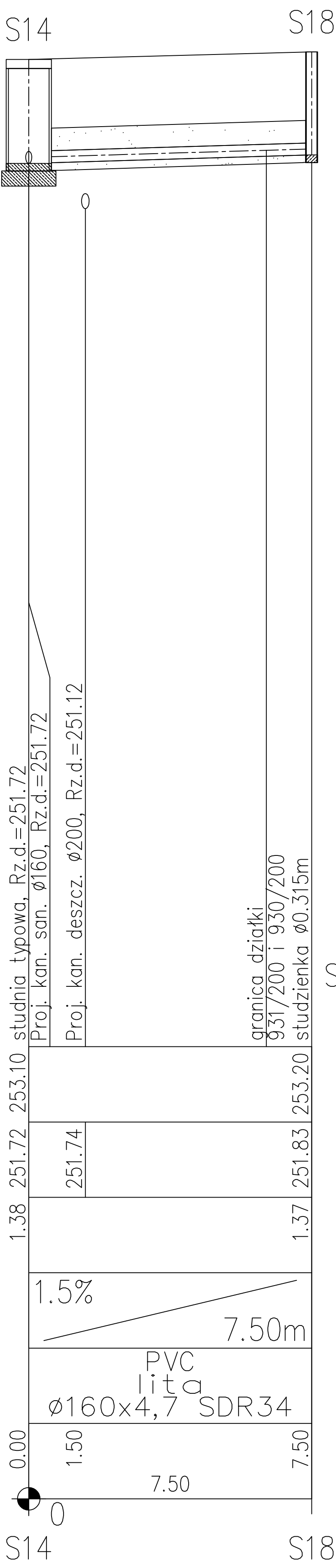
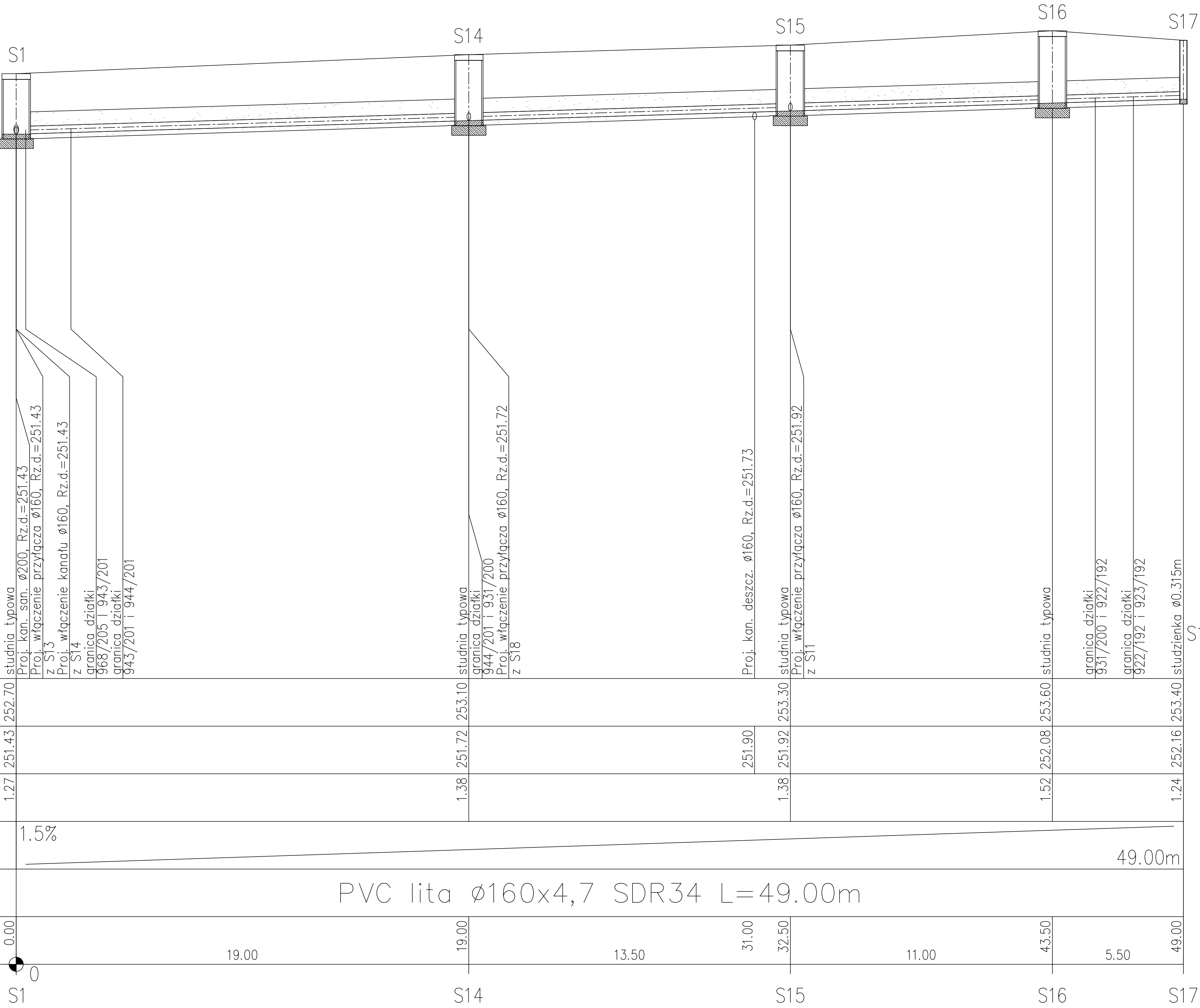


OZNACZENIE PROFILU:  
POZIOM PORÓWNAWCZY

|  |                         |          |
|--|-------------------------|----------|
| Janusz Rębisz                                  | Jana III Sobieskiego 29 | Pykowitz |
| RZĘDNA TERENU ISTN.                            |                         |          |
| RZĘDNA DNA KANAŁU                              |                         |          |
| ZAGŁĘBIENIE DNA KANAŁU                         |                         |          |
| SPADKI, DŁUGOŚCI                               |                         |          |
| ŚREDNICA, MATERIAŁ                             |                         |          |
| ODLEGŁOŚCI                                     |                         |          |
| Generator rysunkowy 7.33 (www.epi-graf.com.pl) |                         |          |

S1-S17  
240.00 m n.p.m.



|                    |   |             |        |   |
|--------------------|---|-------------|--------|---|
| TEMAT<br>PROJEKTU  | BUDOWA KANALIZACJI DLA REGIONU ULIC: OGRODOWA, MŁYŃSKA, WIEJSKA,<br>PODWALE ORAZ EICHENDORFFA, CURIE-SKŁODOWSKIE I REYMONTA<br>W TOSZKU – KANALIZACJA SANITARNA |             |        |   |
|                    | PROFIL KANALIZACJI SANITARNEJ – ul. Curie-Skłodowskiej<br>– S1-S17, S14-S18, S15-S19  |             |        |   |
| INWESTOR           | GMINA TOSZEK<br>ul. B. Chrobrego 2<br>44-180 Toszek   | LOKALIZACJA |        | dz. przy ul.<br>Curie-Skłodowskiej w Toszku |
|                    |   | UPRAWNIENIA | PODPIS | NR RYSUNKU<br>15                            |
| inż. Janusz Rębisz | w zakresie sieci, instalacji<br>i urządzeń wodociągowych<br>i kanalizacyjnych, ciepłych,<br>wentylacyjnych i gazowych   |             | DATA   | SKALA<br>1:100/200                          |
|                    |   | 12.2013     |        |   |
|                    |   | nr 411/02   |        |   |